



NI-D-I.8022.2.976.2017.JG

Warszawa 16 listopada 2017 r.

ROAD CONCEPT

Ul. Sienkiewicza 21
11 – 600 Węgorzewo

Departament Nieruchomości i Infrastruktury Urzędu Marszałkowskiego w Warszawie w załączeniu przekazuje do realizacji zatwierdzoną organizację ruchu.

Zastępca Dyrektora Departamentu
Nieruchomości i Infrastruktury
Tomasz Lewandowski

Załączniki:
jeden egzemplarz projektu organizacji ruchu

Sprawę prowadzi:
Janusz Gmiński
tel. 22 5979872





RD-6.4451.71.2017

Węgrów, 16 sierpnia 2017r.

ROAD CONCEPT RENATA KOZAK
ul. Sienkiewicza 21
11-600 Węgorzewo

W odpowiedzi na pismo z dnia 10 sierpnia 2017r. oraz po zapoznaniu się z projektem organizacji ruchu na czas trwania robót związanych z budową zjazdu publicznego z drogi wojewódzkiej nr 627 Ostrów Mazowiecka – Sokołów Podlaski w mieście Ostrów Mazowiecka ul. Małkińska na teren działek nr ew. 4602/13, 4602/14, Mazowiecki Zarząd Dróg Wojewódzkich Rejon Drogowy Węgrów – Siedlce informuje, że projektowane oznakowanie opiniuje pozytywnie.


DYREKTOR REJONU

inż. Tomasz Grzechnił

Załącznik: projekt – 2 egz.

Sprawę prowadzi:
Dariusz Kowalczyk - tel. /25/ 792 26 57

Road Concept

Temat:	BUDOWA ZJAZDU PUBLICZNEGO Z DROGI WOJEWÓDZKIEJ NR 627 OSTRÓW MAZOWIECKA - SOKOŁÓW PODLASKI W MIEŚCIE OSTRÓW MAZOWIECKA UL.MAŁKIŃSKA (DZIAŁKA DROGOWA NR EW. 4413)		
Branża:	DROGOWA		
Wykonawca:	ROAD CONCEPT RENATA KOZAK UL. SIENKIEWICZA 21 11-600 WĘGORZEWO		
Inwestor:	BURMISTRZ MIASTA OSTRÓW MAZOWIECKA UL. 3 MAJA 66 07-300 OSTRÓW MAZOWIECKA		
Nazwa opracowania:	CZASOWA ORGANIZACJA RUCHU		
Numery działek:	Obręb Ostrów Mazowiecka, działki: 4413		
Projektował:			
Branża drogowa: mgr inż. Renata Kozak		Nr uprawnień WAM/0128/POOD/10	Podpis 
Sprawdził:			
Kategoria obiektu: IV	Data: Olsztyn, wrzesień 2017 r.	Numer egz. 1	

123

1. Opis techniczny

1.1 Podstawa opracowania

Projekt opracowano na podstawie:

- Zlecenia UM Ostrów Mazowiecka
- Wizji lokalnej;
- mapy sytuacyjno wysokościowej w skali 1:500
- rozporządzenia Ministra Infrastruktury z dnia 23 września 2003r. w sprawie szczegółowych warunków zarządzania ruchem na drogach oraz wykonywania nadzoru nad tym zarządzaniem (Dz. U. nr 177 z 2003r. poz. 1729),
- rozporządzenia Ministra Infrastruktury z dnia 03 lipca 2003r. w sprawie szczegółowych warunków technicznych dla znaków i sygnałów drogowych oraz urządzeń bezpieczeństwa ruchu drogowego i warunków ich umieszczania na drogach (zał. do Dz.U. nr 220 z 2003r., poz. 2181)

1.2 Przedmiot i zakres opracowania

Przedmiotem niniejszego opracowania jest projekt tymczasowej organizacji ruchu w zakresie oznakowania pionowego, celem zapewnienia bezpieczeństwa ruchu drogowego w strefie robót związanych z zadaniem pod nazwą "Opracowanie kompletnej dokumentacji projektowej i kosztorysowej budowy zjazdu z drogi wojewódzkiej nr 627 Ostrów Mazowiecka - Sokołów Podlaski w mieście Ostrów Mazowiecka, ul. Małkińska (działka drogowa nr ew. 4413) na terenie działek nr ew. 4602/13 , 4602/14 z planowaną drogą wewnętrzną."

1.3 Charakterystyka drogi

Ulica Małkińska znajduje się w południowo-wschodniej części miasta Ostrów Mazowiecka i posiada jezdnię szerokości ok. 6m i nawierzchnię z betonu asfaltowego. Zjazd w chwili obecnej prowadzi na teren niezagospodarowany. Zjazd znajduje się na terenie obszaru zabudowanego.

1.4 Przewidywany termin zmiany organizacji ruchu

Projektowana zmiana organizacji ruchu ma charakter tymczasowy. Termin wprowadzenia niniejszego opracowania uzależniony jest od terminu wyłonienia wykonawcy robót. Roboty prowadzone będą w I kwartale 2018 roku.

1.5 Opis projektowanych rozwiązań

W ramach zadania przewiduje się:

- budowę zjazdu publicznego;
- docelową organizację ruchu drogowego;
- budowę przepustu

2.0 Opinie i uzgodnienia

Mazowiecki Zarząd Dróg Wojewódzkich
w Warszawie
Rejon Drogowy Węgrów-Siedlce
z.s. w Węgrowie
07-100 Węgrów, ul. Gdańska 52
tel. (26) 792 26 50, 792 23 83, 792 31 00
REGON 143305749-00044

Niniejszy projekt-szkice
organizacji ruchu opiniuję
pozytywnie-negatywnie
15.08.2017. *Kup*

DYREKTOR REJONU

inż. Tomasz Grzechnik

LEGENDA

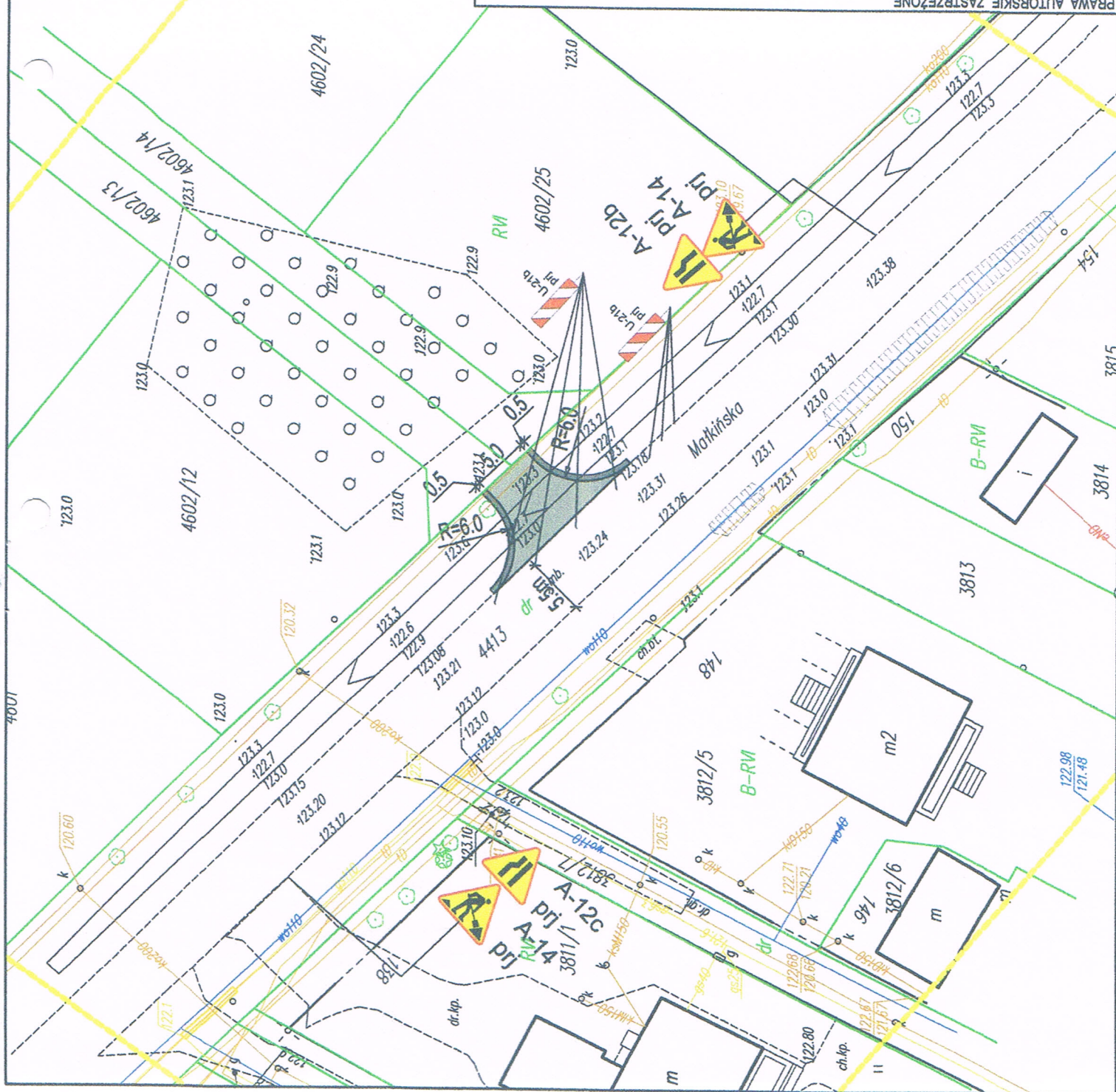
GRANICA DZIAŁKI

PROJEKTOWANA NAWIERZCHNIA JEZDNI

KRAWIEŻNIK WTOPIONY (2CM)

PRAWA AUTORSKIE ZASTRZEŻONE

Jednostka projektowa:	Investor:	Branaż:
ROAD CONCEPT BEMATA KOZAK UL. SIENKIEWICZA 21 11-600 WĘGORZEWÓ	MIASTO OS... UL. 3 MAJA 68 07-300 OSTROW MAŁY TOKA	DROGOWA
Nazwa zadania:	Podpis:	Skala:
BUDOWA ZAJAZDU Z DROGI WOJEWÓDZKIEJ NR 627 OSTROW MAZOWIECKA - SKRÓCÓW PODJAZDU W MIEJSCIE OSTROW MAZOWIECKA, UL. MAŁKOWSKA (DZ. NR 4413)	mgr inż. Renata Kozak WAM/0128/POOD/10	1:500
Tytuł rysunku:	Data:	Nr rysunku:
CZASOWA ORGANIZACJA RUCHU	07.2017	2.0
Projektował:		



PROJEKT - SZKIC

organizacji ruchu opłynie
pozytywnie - negatywnie

- w niejomej przestrzeni
- zgodnie z przepisami
- zastosować ul-3d od strony
- na odcinku 400m
- ograniczyć odpowiedzialność
- ograniczyć (3-33) i miasa
- z siedzibą w Radomiu
- z upr. Krajowa
- SPECJALISTA
- Zespołu ds. Organizacji Ruchu
- Wydziału Ruchu Drogowego
- KWP z siedzibą w Radomiu
- mł. asp. Sylwester Burdon

LEGENDA

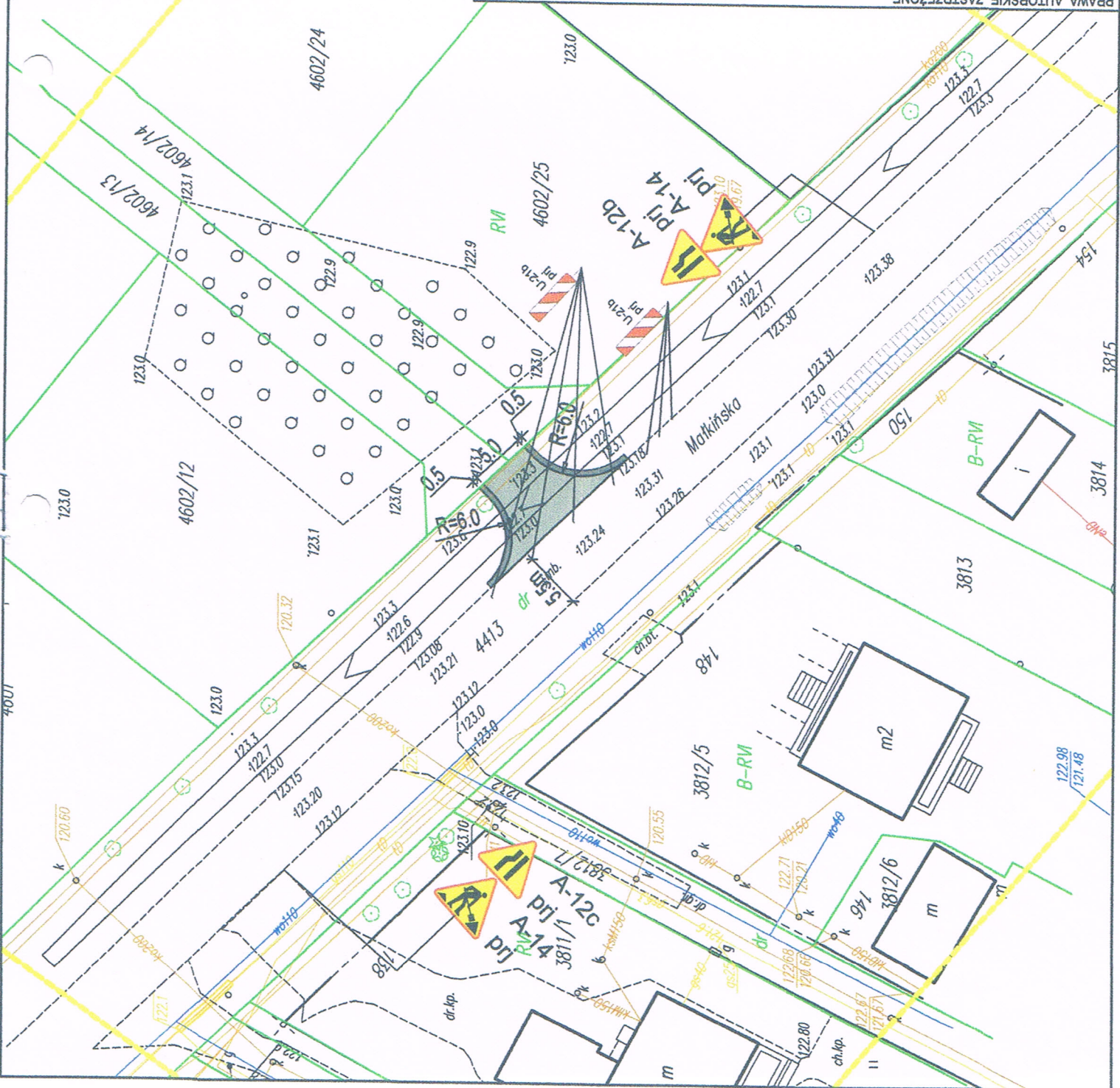
GRANICA DZIAŁKI

PROJEKTOWANA NAWIERZCHNIA JEZDNI


KRAWIEŻNIK WTOPIONY (2CM)

PRAWA AUTORSKIE ZASTRZEŻONE

Jednostka projektowa:	Investor:	Baraż:
ROAD CONCEPT RENATA KOZAK UL. SIENKIEWICZA 21 11-400 WĘGIERZEWÓ	MIASTO OSTROWI MAZOWIECKA UL. 3 MAJA 65 07-300 OSTROWI MAZOWIECKA	DROGOWA
Nazwa zadania:	Nazwa wykonawcy:	Skala:
BUDOWA ZAKŁADU Z DROGI WOLEWODZKIEJ NR 627 OSTROWI MAZOWIECKA - SOKÓŁÓW PODŁASKI W MIEŚCIE OSTROWI MAZOWIECKA UL. MAŁKOWSKA (DZ. NR 4413)	BUDOWA ZAKŁADU Z DROGI WOLEWODZKIEJ NR 627 OSTROWI MAZOWIECKA - SOKÓŁÓW PODŁASKI W MIEŚCIE OSTROWI MAZOWIECKA UL. MAŁKOWSKA (DZ. NR 4413)	1:500
Tytuł rysunku:	Podpis:	Data:
CZASOWA ORGANIZACJA RUCHU	mgr inż. Renata Kozak WAM/0128P000/10	07.2017
Projektował:		Nr rysunku:
		2.0



PROJEKTOWANY ZIAZD

Projekt budowlany		Investor:	
Jednostka projektowa:	MIASTO OSTROW MAZOWIECKA UL. 3 MAJA 66 07-300		
	ROAD CONCEPT REMATA KOZAK UL. SIENKIEWICZA 21 11-600 WĘGORZEW		
Nazwa zadania:	BUDOWA ZIAZDU Z DROGI WOJEWODZKIEJ NR 627 OSTROW MAZOWIECKA - SOKOŁÓW PODLASKI W MIEŚCIE OSTROW MAZOWIECKA, UL. MAZOWIECKA (DZ. NR. 4413)		
Tytuł rysunku:	PLAN ORIENTACYJNY		
Projektował:	mgr inż. Renata Kozak WAM0728POOD/10		
branża drogowa	Podpis: 		
	Data: 07.2017		
	Nr rysunku:		

PRAWA AUTORSKIE ZASTRZEŻONE



Branda: DROGOWA

Skala:

Data:

Nr rysunku:

Jednostka projektowa:		Inwestor:	
ROAD CONCEPT RENATA KOZAK UL. SIENKIEWICZA 21 11-600 WĘGORZEWO		MIASTO OSTRÓW MAZOWIECKA UL. 3 MAJA 68 07-300 OSTRÓW MAZOWIECKA	
Nazwa zadania:		Branża:	
BUDOWA ZAJAZDU Z DROGI WOJEWÓDZKIEJ NR 827 OSTRÓW MAZOWIECKA - SOKOŁÓW PODŁASKI W MIEŚCIE OSTRÓW MAZOWIECKA, UL. MAŁKOWSKA (DZ. DR. NR 4413)		DROGOWA	
Tytuł rysunku:		Skala:	
mgr inż. Renata Kozak WAM0128POOD/10		1:500	
Projektował:		Data:	
		07.2017	
		Nr rysunku:	
		2.0	

LEGENDA

GRANICA DZIAŁKI

PROJEKTOWANA NAWIERZCHNIA JEZDNI

KRAWĘŻNIK WTOPIONY (2CM)

MARSZAŁEK
WOJEWÓDZTWA MAZOWIECKIEGO

ZATWIERDZENIE Nr NI-D-I.8022.2. 976.2017-20

Zatwierdzam do realizacji czasową organizację ruchu w całości i części bez zmian - po wprowadzeniu zmian. Niniejszą organizację ruchu należy wprowadzić do dnia 31.12.18

Termin wprowadzenia niniejszej i projektowanej organizacji ruchu należy zgłosić co najmniej na 7 dni przed wprowadzeniem organizacji ruchu do:

Departamentu Nieruchomości i Infrastruktury
03-472 Warszawa ul. B. Brechta 3 fax: 022-8778800

Do wprowadzenia niniejszej organizacji ruchu należy zastosować znaki:

Pionowe: wielość: 5
= typ folii!

Poziome: niekawałkowa / niekawałkowa /

